












Merkintöjen selitykset:

-  Suunnitelmaraja
-  Suunniteltu raide
-  Nykyinen rata
-  Suunniteltu tieyhteys
-  Huoltotie
-  3 m asemakaava-alueen ulkopuolella oleva raja
-  Maa-ainesten läjitysalue
-  Ratakilometrin sijainti

-  Nykyisellään säilyvä raide
-  Uusi raide, v. 2021 hyväksytty ratasuunnitelma
-  Uusi raide, ratasuunnitelma v. 2024

